Մարզ Կոտայք, համայնք Նոր Հաճն, Նոր Գեղի գյուղի իրավիճակային հատակագիծ սխեմա Մ 1: 5000

Կադաստրային ծածկագիրը՝ 07-048-0433-0035
Գյուղատնտեսական նշանակության 9.0088 հա հողամասից՝ 8.72616 հա
վարելահող և 0.28264 հա այլ հողատեսք:

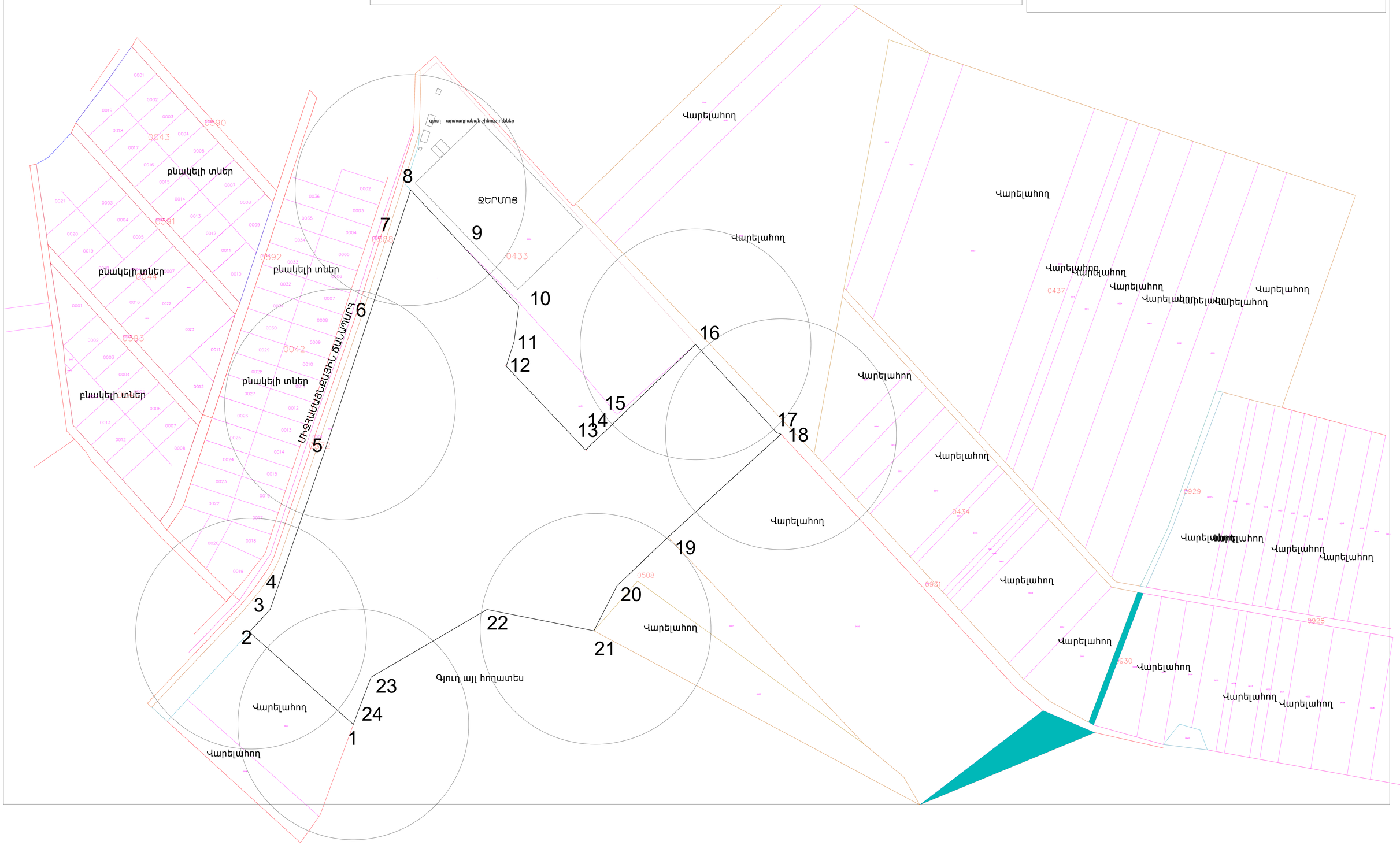
Հողատեսքի փոփոխման ենթակա 07-048-0433-0035
ծածկագրի Գյուղատնտեսական նշանակության 9.0088 հա հողամասից՝
8.72616 հա վարելահող և 0.28264 հա այլ հողատեսք,
հողամասի 100մ շառավղով սանիտարապաշտպանիչ
գոտի պահանջվող օբյեկտներ չկան: Մոտակայքում չկան ջրամբարներ ,
ջրանցքներ, ջրի խողովակաշարներ և մալուխային գծեր: Բացակայում է
ն պատմության և մշակույթային հուշարձանների պահպանիչ գոտիներ

Նախագծվող տարածք

Հողամասի			
Շրջադարձային (բեկման) կետեր	Կոորդինատներ		Գծային չափերը(մ)
	X	Y	
1	4461641.07	8462169.39	
2	4461721.08	8462079.29	120.50
3	4461740.71	8462097.37	26.69
4	4461754.02	8462101.95	14.08
5	4461877.91	8462144.57	131.02
6	4461997.02	8462183.77	125.39
7	4462069.88	8462207.75	76.70
8	4462104.04	8462218.99	35.96
9	4462056.72	8462263.14	64.71
10	4462003.61	8462312.69	72.64
11	4461972.93	8462308.70	30.93
12	4461951.45	8462301.77	22.57
13	4461878.78	8462370.63	100.11
14	4461884.32	8462376.12	7.80
15	4461894.47	8462386.95	14.84
16	4461970.31	8462465.83	109.43
17	4461893.77	8462536.22	103.99
18	4461892.52	8462539.85	3.83
19	4461803.41	8462442.03	132.32
20	4461761.17	8462397.83	61.14
21	4461722.21	8462377.78	43.81
22	4461740.61	8462285.18	94.41
23	4461682.01	8462184.78	116.25
24	4461652.53	8462173.60	31.53
1	4461641.07	8462169.39	12.21

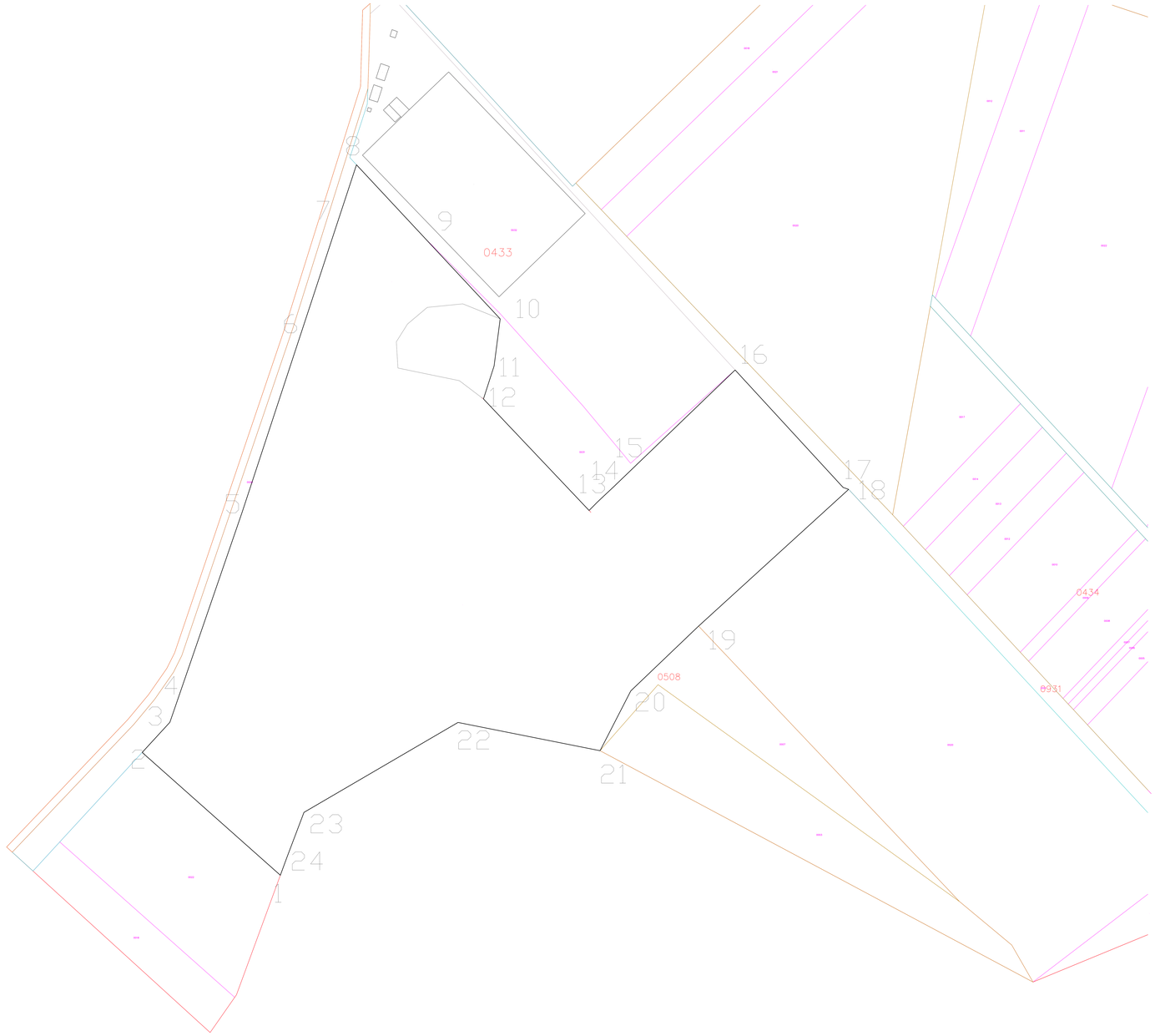


ԱՐԱ ՊԵՏՐՈՍՅԱՆ ՌԱԶՄԻԿԻ	**ԻՐԱՎԻՃԱԿԱԳԻՆ /ԿԱՌՈՒՑԱՊԱՏՄԱՆ/ՀԱՏԱԿԱԳԻԾ**	Հաստատում եմ ___.___.202_թ.
անուն ազգանուն	Մարզ Կոտայք, համայնք Նոր Հաճն, գյուղ Նոր Գեղի	Համայնքի ղեկավար Կ.Տ.
	Մարզ, համայնք, հասցե	անուն, ազգանուն, հայրանուն



ՆԵՐԿԱՅԱՑՎՈՂ ՀՈՂԱՄԱՍԻ ԻՐԱՎԻՃԱԿԱՅԻՆ/ԿԱՌՈՒՑԱՊԱՏՄԱՆ/ՍԽԵՄԱ

Մարզ Կոտայք, համայնք Նոր Հաճն, Նոր Գեղի գյուղի



Հողամասի			
Կետերի համարները	Կոորդինատներ		Կողմերի երկարությունները (մ)
	X	Y	
1	4461641.07	8462169.39	120.50
2	4461721.08	8462079.29	26.69
3	4461740.71	8462097.37	14.08
4	4461754.02	8462101.95	131.02
5	4461877.91	8462144.57	125.39
6	4461997.02	8462183.77	76.70
7	4462069.88	8462207.75	35.96
8	4462104.04	8462218.99	64.71
9	4462056.72	8462263.14	72.64
10	4462003.61	8462312.69	30.93
11	4461972.93	8462308.70	22.57
12	4461951.45	8462301.77	100.11
13	4461878.78	8462370.63	7.80
14	4461884.32	8462376.12	14.84
15	4461894.47	8462386.95	109.43
16	4461970.31	8462465.83	103.99
17	4461893.77	8462536.22	3.83
18	4461892.52	8462539.85	132.32
19	4461803.41	8462442.03	61.14
20	4461761.17	8462397.83	43.81
21	4461722.21	8462377.78	94.41
22	4461740.61	8462285.18	116.25
23	4461682.01	8462184.78	31.53
24	4461652.53	8462173.60	12.21
1	4461641.07	8462169.39	

Մարզ Կոտայք համայնք Նոր Հաճն գյուղ Նոր Գեղի

Մ 1:5000

Ներկայացվող տարածք



ՆԵՐԿԱՅԱՑՎՈՂ ՀՈՂԱՄԱՍԻ ԻՐԱՎԻՃԱԿԱՅԻՆ ԿԱՌՈՒՑԱՊԱՏՄԱՆ ՍԽԵՄԱ

Մարզ Կոտայք համայնք Նոր Հաճն գյուղ Նոր Գեղի

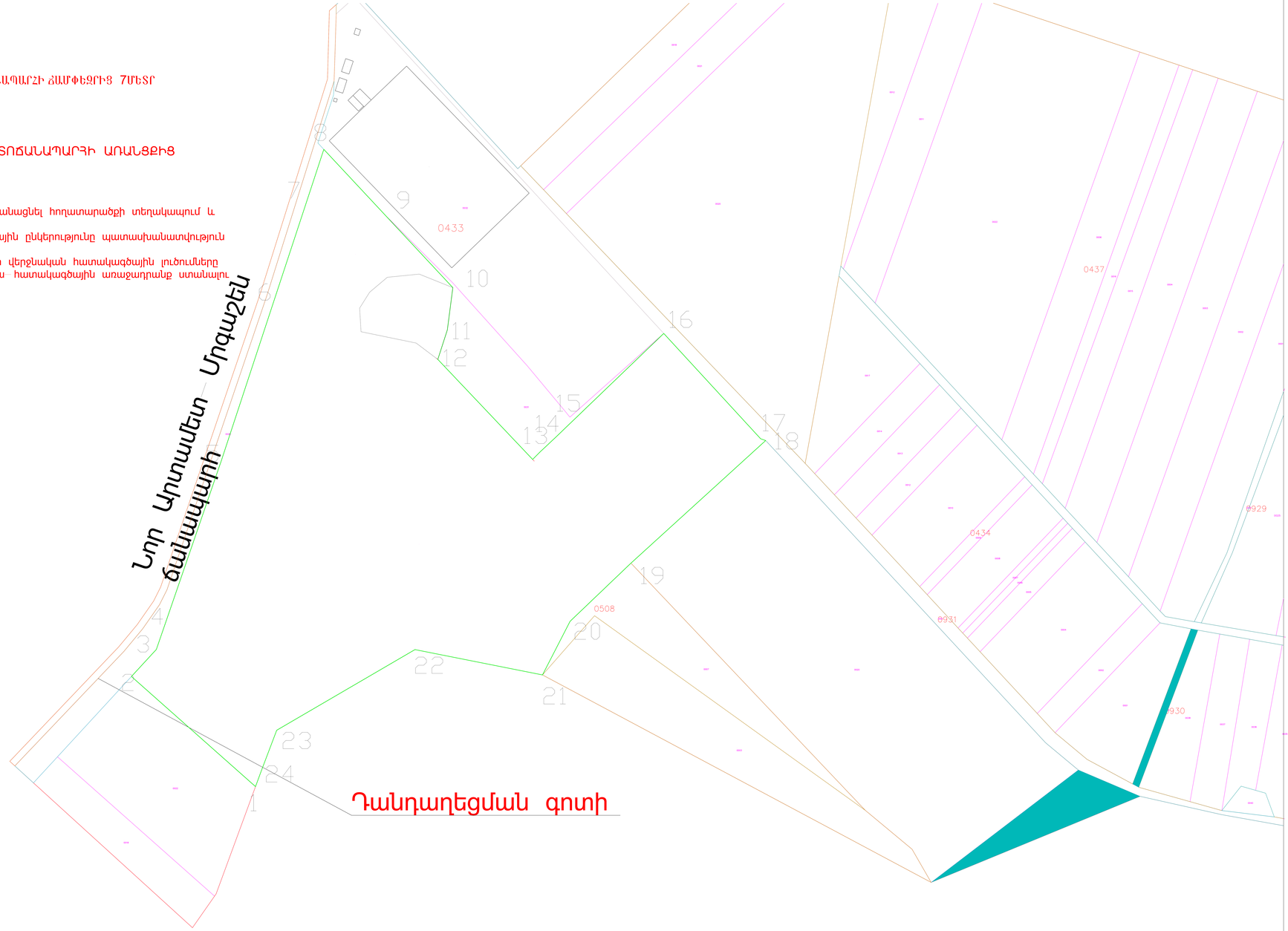
Մ 1:1000

ՀԵՌԱՎՈՐՈՒԹՅՈՒՆԸ ՄԻՋԱՄԱՍՆՔԱՅԻՆ ԱՎՏՈՃԱՆԱՊԱՐՀԻ ՃԱՄՓԵՋՐԻՑ 7ՄԵՏՐ

ՀԵՌԱՎՈՐՈՒԹՅՈՒՆԸ ՄԻՋՀԱՄԱՅՆՔԱՅԻՆ ԱՎՏՈՃԱՆԱՊԱՐՀԻ ԱՌԱՆՑՔԻՑ

ԾԱՆՈԹՈՒԹՅՈՒՆ

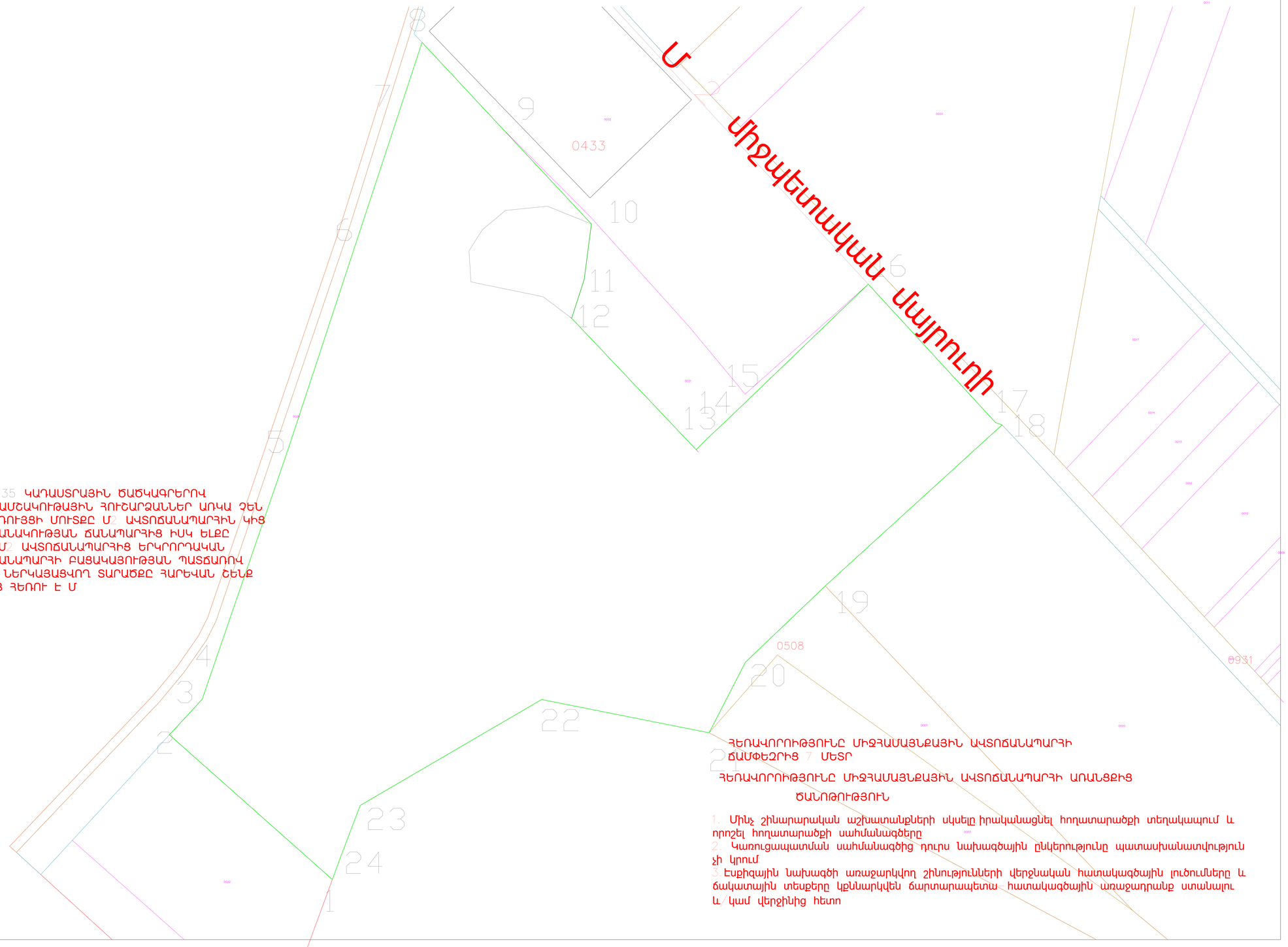
1. Մինչ շինարարական աշխատանքների սկսելը իրականացնել հողատարածքի տեղակապում և որոշել հողատարածքի սահմանագծերը
2. Կառուցապատման սահմանագծից դուրս նախագծային ընկերությունը պատասխանատվություն չի կրում
3. Էսքիզային նախագծի առաջարկվող շինությունների վերջնական հատակագծային լուծումները և ճակատային տեսքերը կքննարկվեն ճարտարապետա հատակագծային առաջադրանք ստանալու և/կամ վերջինից հետո:



ՆԵՐԿԱՅԱՑՎՈՂ ՀՈՂԱՄԱՍԻ ԻՐԱՎԻՃԱԿԱՅԻՆ/ԿԱՌՈՒՑԱՊԱՏՄԱՆ/ ՍԽԵՄԱ

Մարզ Կոտայք, համայնք Նոր Հաճն, գյուղ Նոր Գեղի

Մ 1:500



07-048-0433-0035 ԿԱԴԱՍՏՐԱՅԻՆ ԾԱԾԿԱԳՐԵՐՈՎ ՏԱՐԱԾՔՈՒՄ ՊԱՏՄԱՄՇԱԿՈՒԹԱՅԻՆ ՀՈՒՇԱՐՁԱՆՆԵՐ ԱՌԿԱ ՉԵՆ

ՆԱԽԱՏԵՍՎՈՂ ԿԱՌՈՒՑՔԻ ՄՈՒՏՔԸ Մ2 ԱՎՏՈՃԱՆԱՊԱՐՀԻՆ ԿԻՑ ԵՐԿՐՈՐԴԱԿԱՆ ՆՇԱՆԱԿՈՒԹՅԱՆ ՃԱՆԱՊԱՐՀԻՑ ԻՍԿ ԵԼՔԸ ՆԱԽԱՏԵՍՎՈՒՄ Է Մ2 ԱՎՏՈՃԱՆԱՊԱՐՀԻՑ ԵՐԿՐՈՐԴԱԿԱՆ ՆՇԱՆԱԿՈՒԹՅԱՆ ՃԱՆԱՊԱՐՀԻ ԲԱՑԱԿԱՅՈՒԹՅԱՆ ՊԱՏՃԱՌՈՎ ՀԱՄԱՁԱՅՆԵՑՄԱՆ ՆԵՐԿԱՅԱՑՎՈՂ ՏԱՐԱԾՔԸ ՀԱՐԵՎԱՆ ՇԵՆՔ ՇԻՆՈՒԹՅՈՒՆՆԵՐԻՑ ՀԵՌՈՒ Է Մ

ՀԵՌԱՎՈՐՈՒԹՅՈՒՆԸ ՄԻՋՀԱՄԱՅՆՔԱՅԻՆ ԱՎՏՈՃԱՆԱՊԱՐՀԻ ՃԱՄՓԵՂՐԻՑ 7 ՄԵՏՐ

ՀԵՌԱՎՈՐՈՒԹՅՈՒՆԸ ՄԻՋՀԱՄԱՅՆՔԱՅԻՆ ԱՎՏՈՃԱՆԱՊԱՐՀԻ ԱՌԱՆՑՔԻՑ

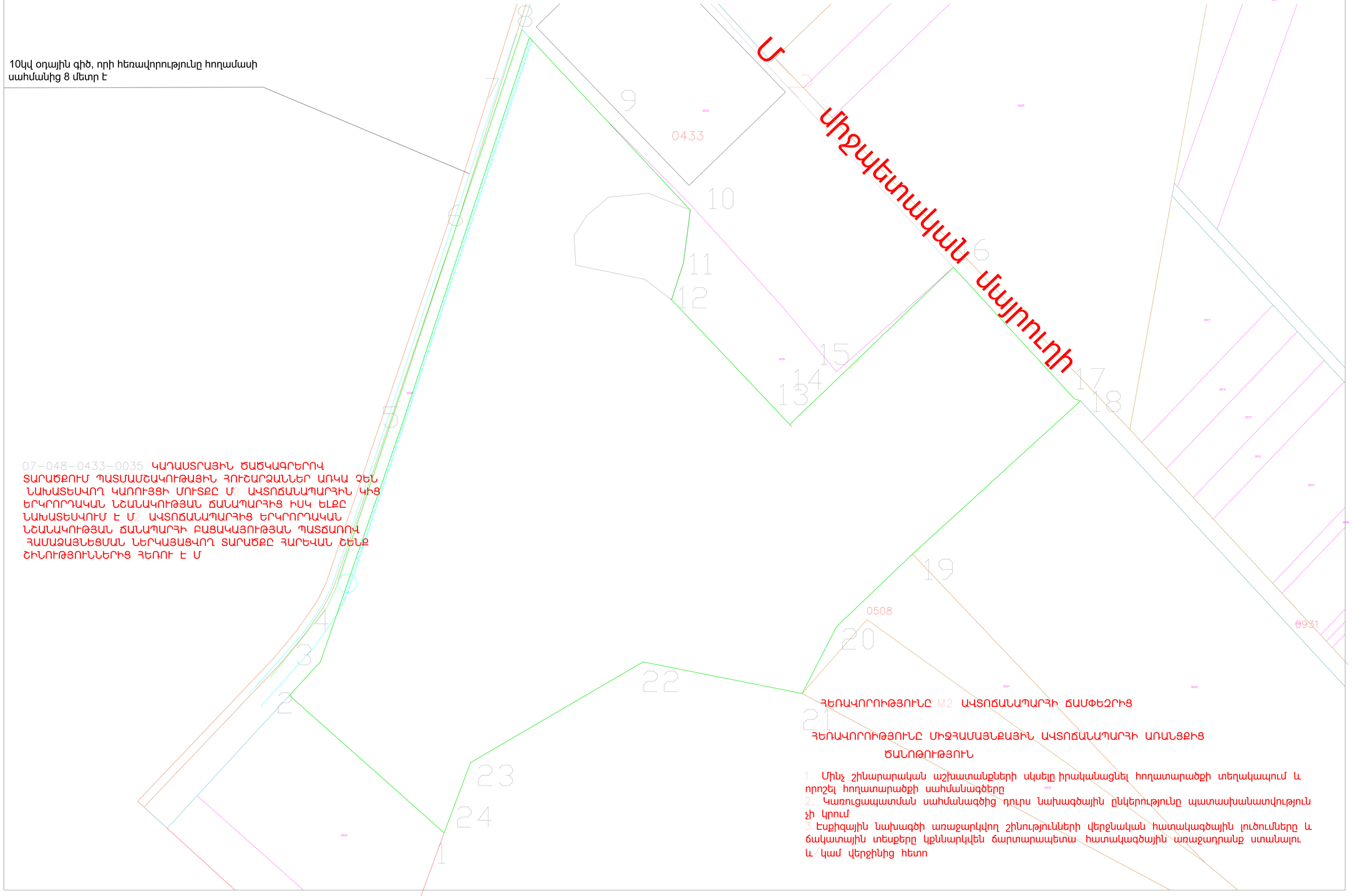
ԾԱՆՈԹՈՒԹՅՈՒՆ

1. Մինչ շինարարական աշխատանքների սկսելը իրականացնել հողատարածքի տեղակապում և որոշել հողատարածքի սահմանագծերը
2. Կառուցապատման սահմանագծից դուրս նախագծային ընկերությունը պատասխանատվություն չի կրում
3. Էսքիզային նախագծի առաջարկվող շինությունների վերջնական հատակագծային լուծումները և ճակատային տեսքերը կքննարկվեն ճարտարապետա հատակագծային առաջադրանք ստանալու և/ կամ վերջինից հետո

ՆԵՐԿԱՅԱՑՎՈՂ ՀՈՂԱՄԱՍԻ ԻՐԱՎԻՃԱԿԱՅԻՆ ԿԱՌՈՒՑԱՊԱՏՄԱՆ ՍԽԵՄԱ

Մարզ Կոտայք, համայնք Նոր Հաճն, գյուղ Նոր Գեղի

Մ 1:500



07-048-0433-0035 ԿԱԴԱՍՏՐԱՅԻՆ ԾԱԾԿԱԳՐԵՐՈՎ ՏԱՐԱԾՔՈՒՄ ՊԱՏՄԱԱՇԱԿՈՒԹԱՅԻՆ ՀՈՒՇԱՐՁԱՆՆԵՐ ԱՌԿԱ ՉԵՆ

ՆԱԽԱՏԵՍՎՈՂ ԿԱՌՈՒՑՑԻ ՄՈՒՏՔԸ Մ2 ԱՎՏՈՃԱՆԱՊԱՐՀԻՆ ԿԻՑ ԵՐԿՐՈՐԴԱԿԱՆ ՆՇԱՆԱԿՈՒԹՅԱՆ ՃԱՆԱՊԱՐՀԻՑ ԻՍԿ ԵԼՔԸ ՆԱԽԱՏԵՍՎՈՒՄ Է Մ2 ԱՎՏՈՃԱՆԱՊԱՐՀԻՑ ԵՐԿՐՈՐԴԱԿԱՆ ՆՇԱՆԱԿՈՒԹՅԱՆ ՃԱՆԱՊԱՐՀԻ ԲԱՑԱԿԱՅՈՒԹՅԱՆ ՊԱՏՃԱՌՈՎ ՀԱՄԱՁԱՅՆԵՑՄԱՆ ՆԵՐԿԱՅԱՑՎՈՂ ՏԱՐԱԾՔԸ ՀԱՐԵՎԱՆ ՇԵՆՔ ՇԻՆՈՒԹՅՈՒՆՆԵՐԻՑ ՀԵՌՈՒ Է Մ

ՀԵՌԱՎՈՐՈՒԹՅՈՒՆԸ M2 ԱՎՏՈՃԱՆԱՊԱՐՀԻ ՃԱՄՓԵՂՐԻՑ

ՀԵՌԱՎՈՐՈՒԹՅՈՒՆԸ ՄԻՋՀԱՄԱՅՆՔԱՅԻՆ ԱՎՏՈՃԱՆԱՊԱՐՀԻ ԱՌԱՆՑՔԻՑ

ԾԱՆՈԹՈՒԹՅՈՒՆ

1. Մինչ շինարարական աշխատանքների սկսելը իրականացնել հողատարածքի տեղակապում և որոշել հողատարածքի սահմանագծերը
2. Կառուցապատման սահմանագծից դուրս նախագծային ընկերությունը պատասխանատվություն չի կրում
3. Էսքիզային նախագծի առաջարկվող շինությունների վերջնական հատակագծային լուծումները և ճակատային տեսքերը կքննարկվեն ճարտարապետա- հատակագծային առաջադրանք ստանալու և/կամ վերջինից հետո

ՀՀ Կոտայքի Մարզ, Նոր Հաճն համայնքի գյուղ Նոր Գեղի

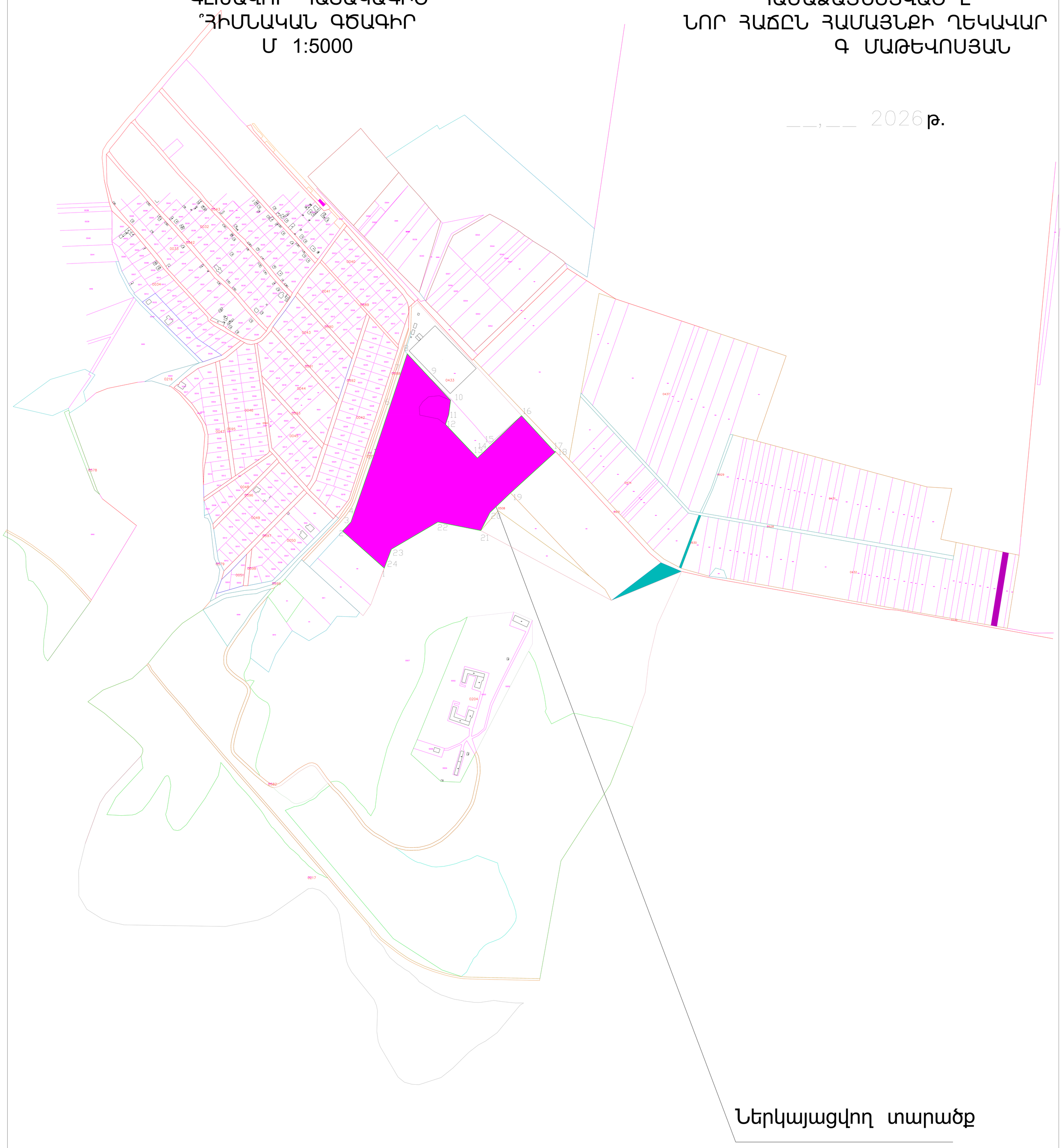
ԳԼԽԱՎՈՐ ՀԱՏԱԿԱԳԻԾ

ՀԻՄՆԱԿԱՆ ԳԾԱԳԻՐ

Մ 1:5000

ՀԱՄԱՁԱՅՆԵՑՎԱԾ Է
ՆՈՐ ՀԱՃԸՆ ՀԱՄԱՅՆՔԻ ՂԵԿԱՎԱՐ
Գ ՄԱԹԵՎՈՍՅԱՆ

__,__ 2026թ.



Ներկայացվող տարածք

Որակավորում ունեցող անձ		Գարեգին Աթանյան
Որակավորման վկայականի համարը		0417
Ստորագրություն		
Իրավաբանական անձի անվանումը		<<ԻՏՑ-ՅՄ-ԹԻ ՔՈՆՍԱԼԹԻՆԳ>> ՍՊԸ
ՀՎՀՀ		03550425
Ստորագրություն		
ամիս ամսաթիվ	չափագրության	01.07.2026
	հատակագծի կազմման	06.08.2026

Հատված 2021թ օրթոֆոտոհատակագծից
Կադաստրային ծածկագիր՝
07-048-0433-0035
Մասշտաբ 1:5000



ՀՈՂԱՄԱՍԻ ՀԱՏԱԿԱԳԻԾ

ԱՐԱ ՊԵՏՐՈՍՅԱՆ ՌԱՉՄԻԿԻ	Մարզ Կոտայք, համայնք Նոր Հաճն, գյուղ Նոր Գեղի
անուն ազգանուն	Մարզ, համայնք, հասցե
	Հողահատկացման հիմքը

Հաստատում եմ ___.___.202_թ.

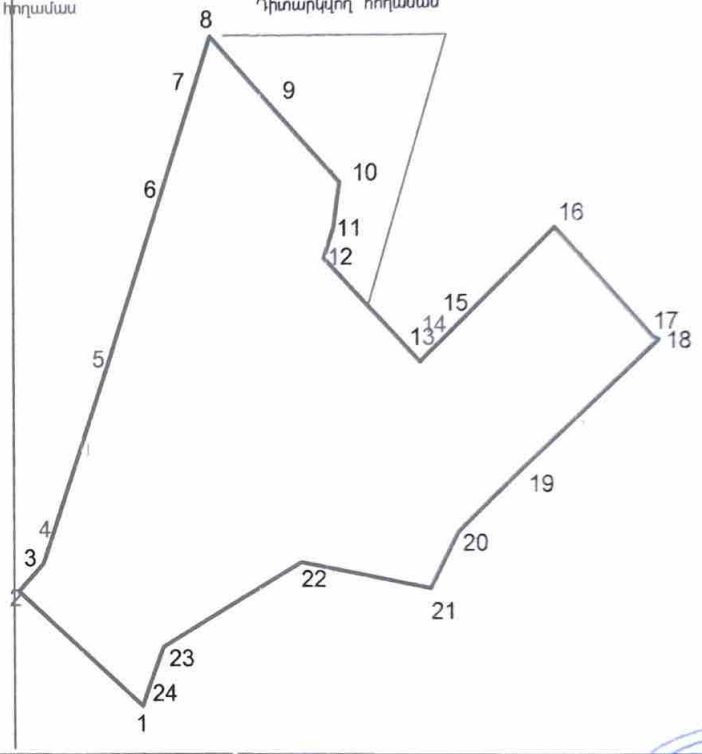
Համայնքի ղեկավար Կ.Տ.

անուն, ազգանուն, հայրանուն

Դիտարկվող հողամաս



Դիտարկվող հողամաս



Համաձայնեցված է

Համաձայնեցված է

Համաձայնեցված է

Համաձայնեցված է

Համաձայնեցված է

Համաձայնեցված է

Մակերես հա	9.0088հա
Ծածկագիր	07-048-0433-0035
Նպատակային նշանակություն	գյուղատնտեսական
Գործառնական նշանակություն	Վարելահող

Լրացուցիչ նշումներ.

Հողամասի

Շրջադարձային (բեկման) կետեր	Կոորդինատներ X	Կոորդինատներ Y	Գծային չափերը (մ)
1	4461641.07	8462169.39	
2	4461721.08	8462079.29	120.50
3	4461740.71	8462097.37	26.69
4	4461754.02	8462101.95	14.08
5	4461877.91	8462144.57	131.02
6	4461997.02	8462183.77	125.39
7	4462069.88	8462207.75	76.70
8	4462104.04	8462218.99	35.96
9	4462056.72	8462263.14	64.71

Մասշտաբ 1:1000

Որակավորում ունեցող անձ		
Որակավորման վկայականի համարը		
Ստորագրություն		
Իրավաբանական անձի անվանումը		ՍՊԸ
ՀՎՀՀ		
Ստորագրություն		
ամիս ամսաթիվ	չափագրության	01.07.2026
	հատակագծի կազմման	06.08.2026

Հողամասի			
Հատվածների (շրջանաձև կետեր)	Կոորդինատներ X Y		Գծային չափերը (մ)
	X	Y	
1	4461641.07	8462169.39	
2	4461721.08	8462079.29	120.50
3	4461740.71	8462097.37	26.69
4	4461754.02	8462101.95	14.08
5	4461877.91	8462144.57	131.02
6	4461997.02	8462183.77	125.39
7	4462069.88	8462207.75	76.70
8	4462104.04	8462218.99	35.96
9	4462056.72	8462263.14	64.71
10	4462003.61	8462312.69	72.64
11	4461972.93	8462308.70	30.93
12	4461951.45	8462301.77	22.57
13	4461878.78	8462370.63	100.11
14	4461884.32	8462376.12	7.80
15	4461894.47	8462386.95	14.84
16	4461970.31	8462465.83	109.43
17	4461893.77	8462536.22	103.99
18	4461892.52	8462539.85	3.83
19	4461803.41	8462442.03	132.32
20	4461761.17	8462397.83	61.14
21	4461722.21	8462377.78	43.81
22	4461740.61	8462285.18	94.41
23	4461682.01	8462184.78	116.25
24	4461652.53	8462173.60	31.53
1	4461641.07	8462169.39	12.21

Որակավորում ունեցող անձ		
Որակավորման վկայականի համարը		
Ստորագրություն		
Իրավաբանական անձի անվանումը		«ԱՄԻ ԸՆԿԵՐՈՒԹՅՈՒՆ ՊԱՏԱՍԽԱՆԱՏՎՈՒԹՅԱՆ ՍԱՀՄԱՆԱՓԱԿ ԱՆՎԱՆԱԿԱՆ ԸՆԿԵՐՈՒԹՅՈՒՆ» ՍՊԸ
ՀԿՀՀ		03550425
Ստորագրություն		"AMI CONSULTING" LIMITED LIABILITY COMPANY
ամիս ամսաթիվ	չափագրության	01.07.2026
	հատակագծի կազմման	06.08.2026

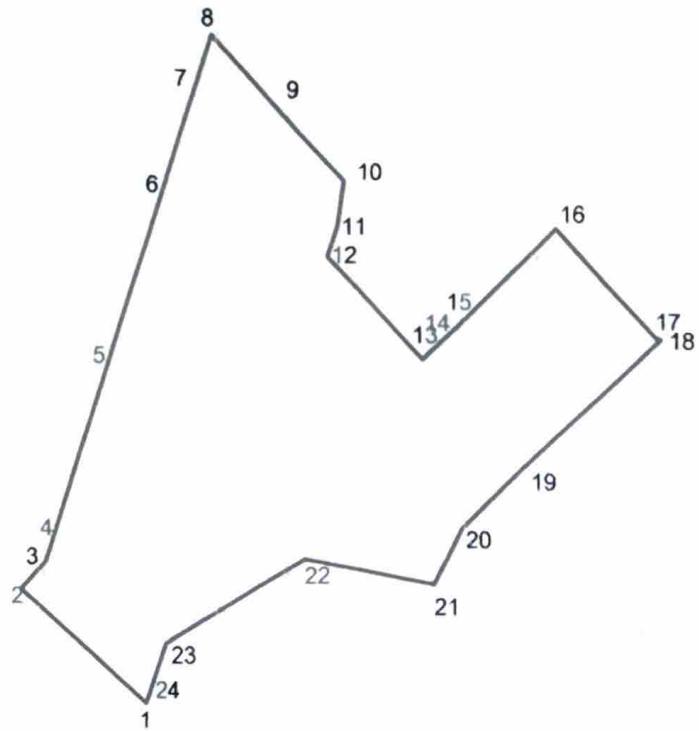
ՀՈՂԱՄԱՍԻ ՀԱՏԱԿԱԳԻԾ

ԱՐԱ ՊԵՏՐՈՍՅԱՆ ՌԱԶՄԻԿԻ	Մարզ Կոտայք, համայնք Նոր Հաճն, գյուղ Նոր Գեղի
անուն ազգանուն	Մարզ, համայնք, հասցե
	Հողաօհատկացման հիմքը

Հաստատում եմ ___.___.202_թ.

Համայնքի ղեկավար Կ.Տ.

անուն, ազգանուն, հայրանուն



Մակերես հա	9.0088հա
Ծածկագիր	07-048-0433-0035
Նպատակային նշանակություն	գյուղատնտեսական
Գործառնական նշանակություն	Վարելահող

Լրացուցիչ նշումներ

Հողամասի

Հերթական (բեկման) կետեր	Հղորդինատներ X	Հղորդինատներ Y	Գծային չափերը (մ)
1	4461641.07	8462169.39	
2	4461721.08	8462079.29	120.50
3	4461740.71	8462097.37	26.69
4	4461754.02	8462101.95	14.08
5	4461877.91	8462144.57	131.02
6	4461997.02	8462183.77	125.39
7	4462069.88	8462207.75	76.70
8	4462104.04	8462218.99	35.96
9	4462056.72	8462263.14	64.71

Մասշտաբ 1:1000

Որակավորում ունեցող անձ		
Որակավորման վկայականի համարը		
Ստորագրություն		
Իրավաբանական անձի անվանումը		
ՀՎՀՀ		
Ստորագրություն		
ամիս ամսաթիվ	չափագրության	01.07.2026
	հատակագծի կազմման	06.08.2026

Հողամասի

Հերթագրային (բնութագրիչ) կետեր	Կոորդինատներ X	Կոորդինատներ Y	Գծային չափերը (մ)
	X	Y	
1	4461641.07	8462169.39	
2	4461721.08	8462079.29	120.50
3	4461740.71	8462097.37	26.69
4	4461754.02	8462101.95	14.08
5	4461877.91	8462144.57	131.02
6	4461997.02	8462183.77	125.39
7	4462069.88	8462207.75	76.70
8	4462104.04	8462218.99	35.96
9	4462056.72	8462263.14	64.71
10	4462003.61	8462312.69	72.64
11	4461972.93	8462308.70	30.93
12	4461951.45	8462301.77	22.57
13	4461878.78	8462370.63	100.11
14	4461884.32	8462376.12	7.80
15	4461894.47	8462386.95	14.84
16	4461970.31	8462465.83	109.43
17	4461893.77	8462536.22	103.99
18	4461892.52	8462539.85	3.83
19	4461803.41	8462442.03	132.32
20	4461761.17	8462397.83	61.14
21	4461722.21	8462377.78	43.81
22	4461740.61	8462285.18	94.41
23	4461682.01	8462184.78	116.25
24	4461652.53	8462173.60	31.53
1	4461641.07	8462169.39	12.21

Որակավորում ունեցող անձ		
Որակավորման վկայականի համարը		
Ստորագրություն		
Իրավաբանական անձի անվանումը		
ՀՎՀՀ		
Ստորագրություն		
ամիս ամսաթիվ	չափագրության	01.07.2026
	հատակագծի կազմման	06.08.2026

Arpis

07-048-0433-0035



100 m
200 ft

1:5000

2021

© ARPIS

31.07.2026